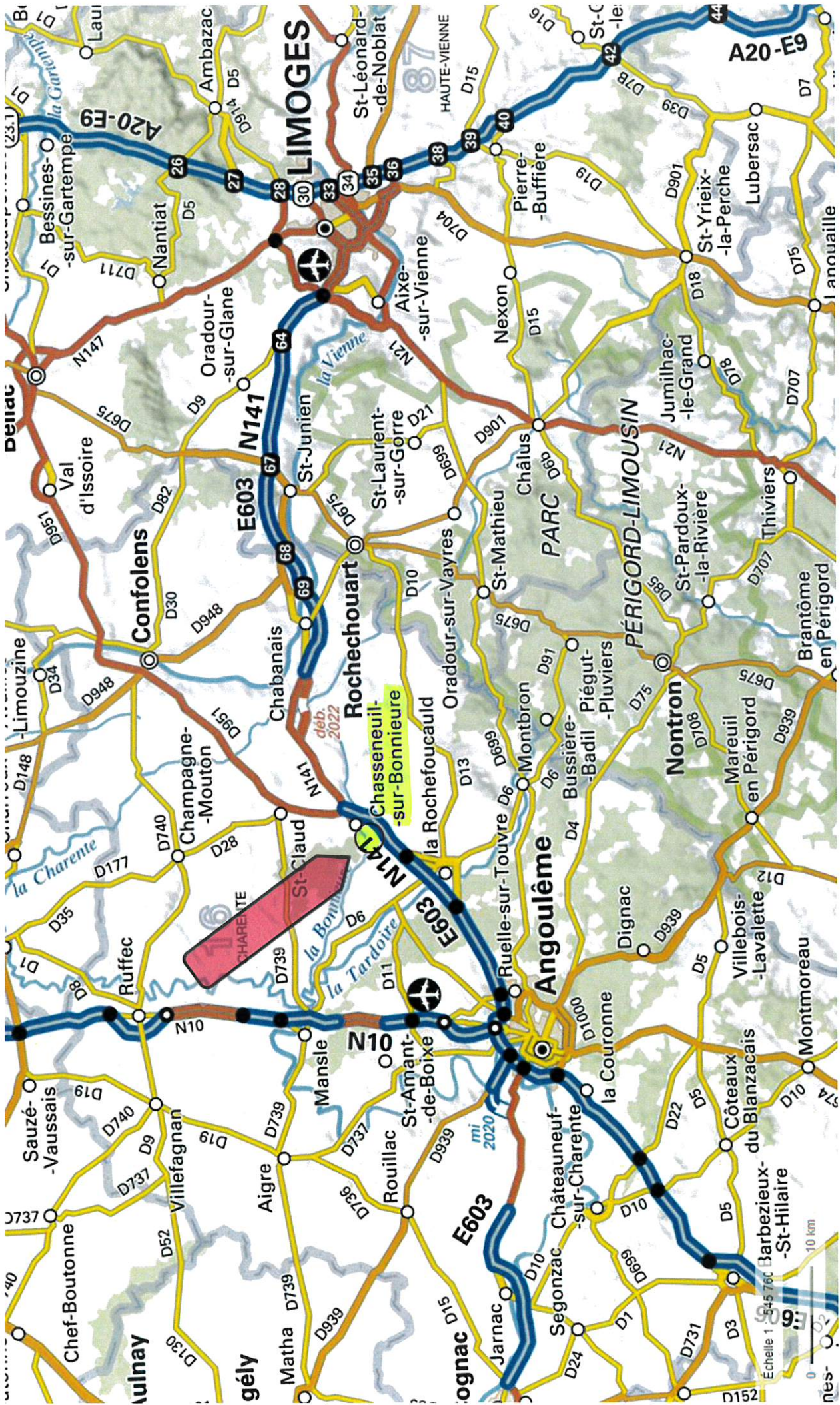
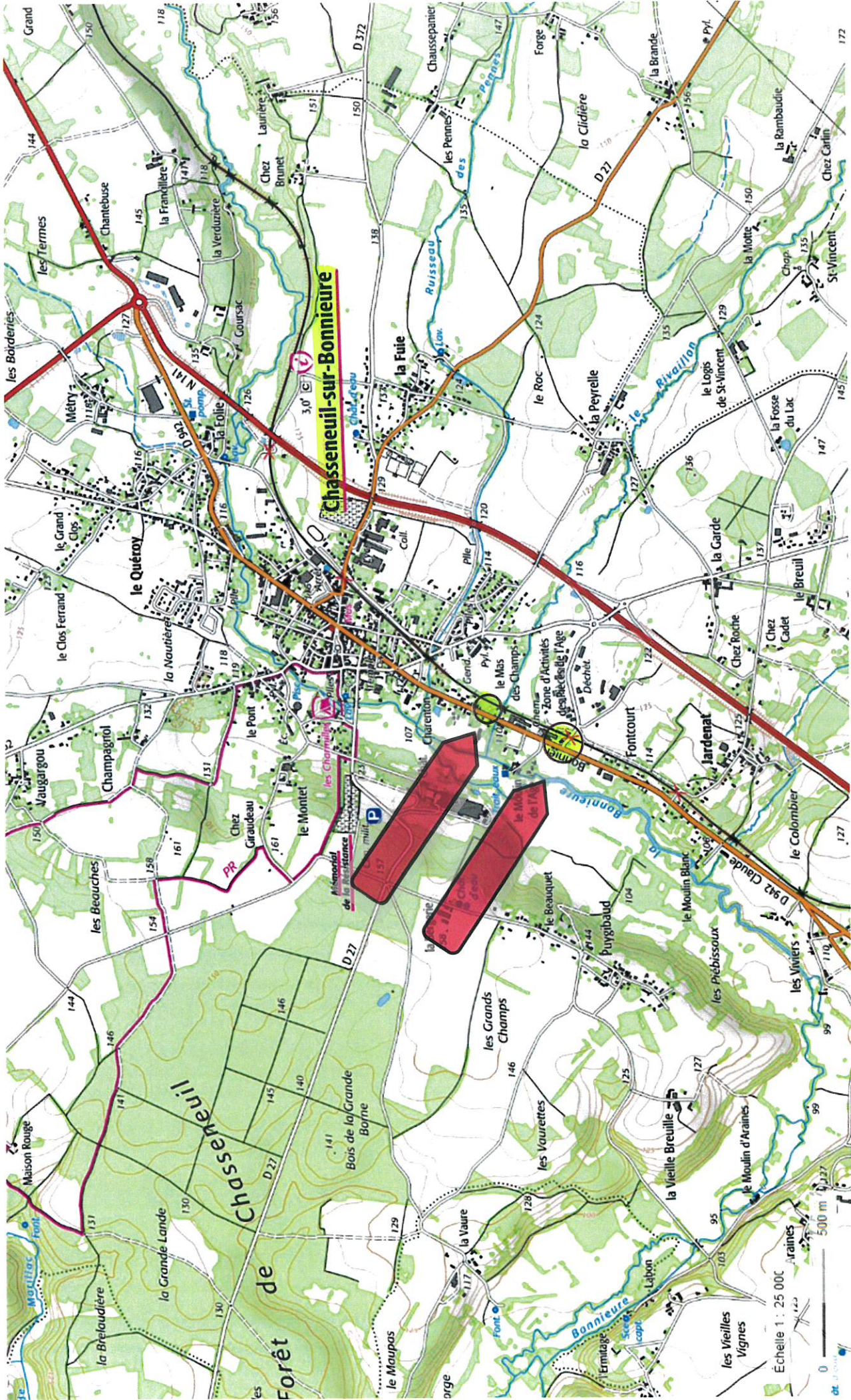


PLANS DE SITUATION



PLAN DE SITUATION



PLAN DE SITUATION

EXTRAIT DE PLAN CADASTRAL

DIRECTION GÉNÉRALE DES FINANCES PUBLIQUES

EXTRAIT DU PLAN CADASTRAL

Département :
CHARENTE

Commune :
CHASSENEUIL-SUR-BONNIEURE

Section : E
Feuille : 000 E 01

Échelle d'origine : 1/2000
Échelle d'édition : 1/2000

Date d'édition : 19/10/2020
(fuseau horaire de Paris)

Coordonnées en projection : RGF93CC46
©2017 Ministère de l'Action et des Comptes
publics

Le plan visualisé sur cet extrait est géré par le
centre des impôts foncier suivant :
PTGC

CENTRE DES FINANCES PUBLIQUES 1, rue
de la Combe 16025
16025 ANGOULEME CEDEX
tél. 0545975700 -fax 0545975861
ptgc.charente@dgifp.finances.gouv.fr

Cet extrait de plan vous est délivré par :

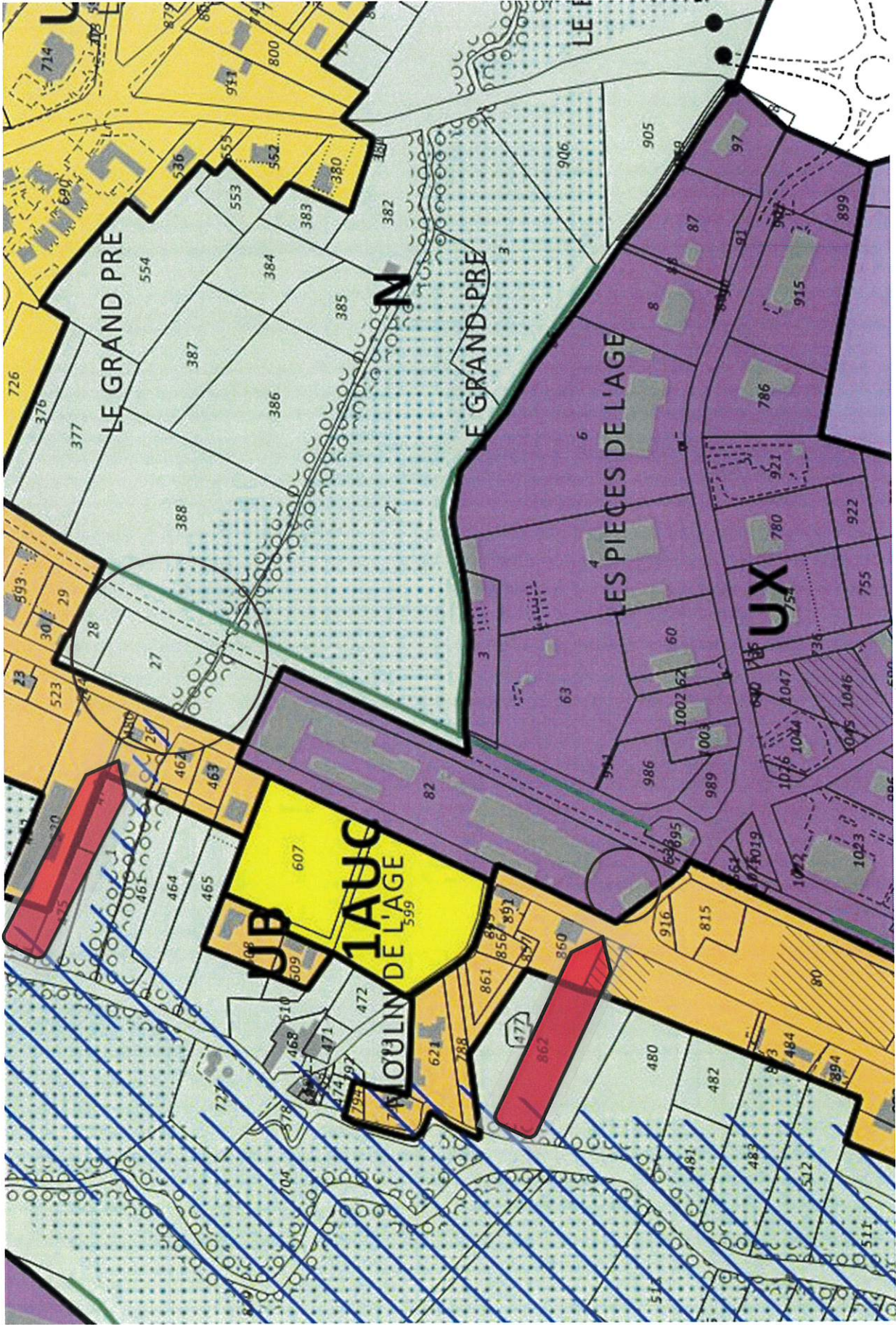
cadastre.gouv.fr





P.L.U.i DE LA HAUTE CHARENTE
COMMUNE DE
CHASSENEUIL-SUR-BONNIEURE

EXTRAITS PLAN DE ZONAGE
ET REGLEMENT ZONES UX,UXa,UXb



EXTRAIT PLAN DE ZONAGE PLUj de la HAUTE CHARENTE - Commune de CHASSENEUIL SUR BONNIEURE

PLAN LOCAL D'URBANISME INTERCOMMUNAL DE LA HAUTE CHARENTE

DOSSIER DE PROJET ARRETÉ

PIÈCE N°3 : REGLEMENT

Procédure	Prescription	Arrêt	Approbation
Elaboration du PLUi de la Haute Charente	23/11/2015	23/05/2019	
<i>Le Président de la CdC de Charente Limousine</i>			