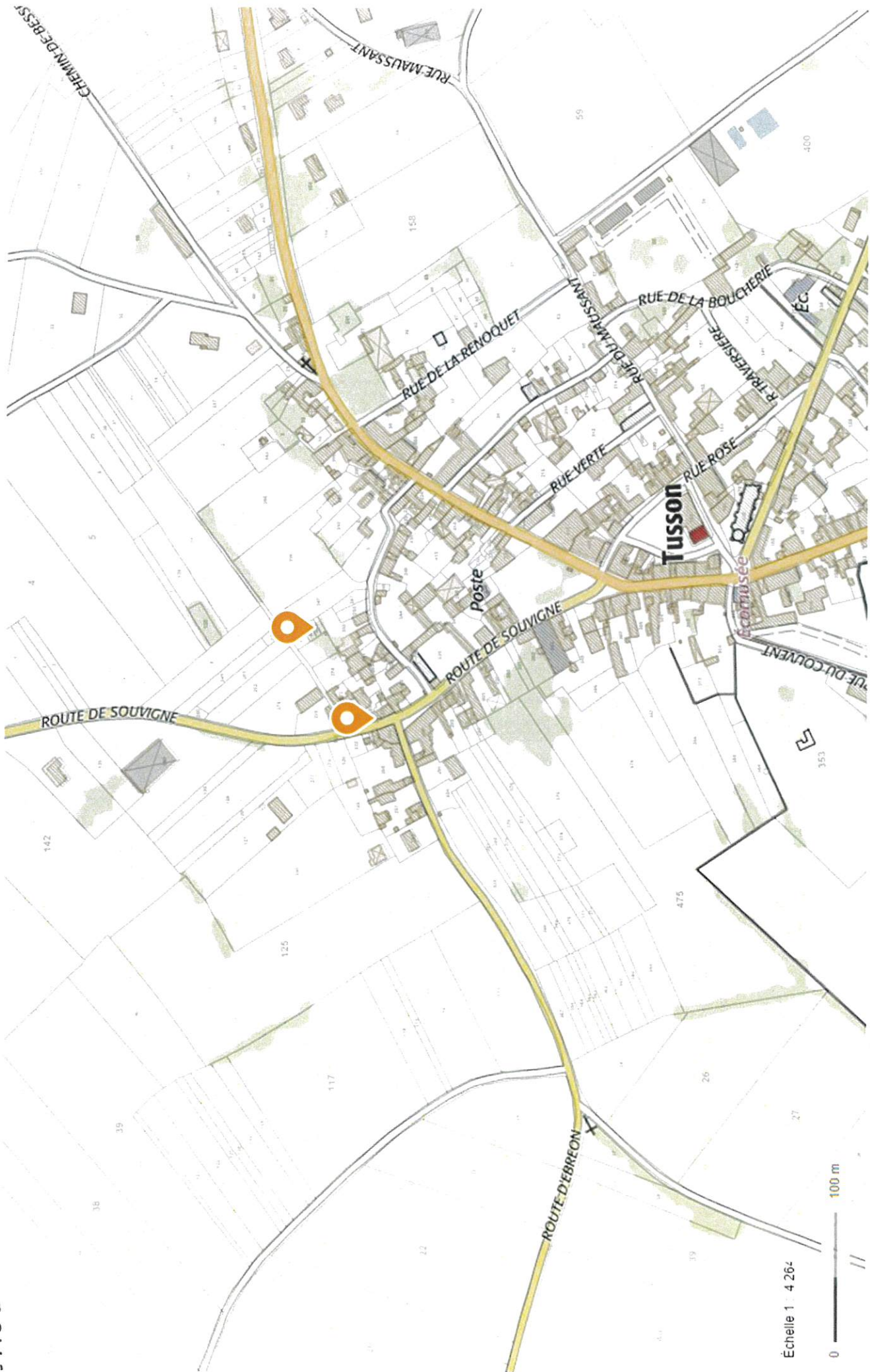


PLAN DE SITUATION



PLAN DE SITUATION

EXTRAIT DE PLAN CADASTRAL

Département :
CHARENTE

Commune :
TUSSON

Section : AB
Feuille : 000 AB 01

Échelle d'origine : 1/1000
Échelle d'édition : 1/1000

Date d'édition : 21/12/2020
(fuseau horaire de Paris)

Coordonnées en projection : RGF93CC46
©2017 Ministère de l'Action et des
Comptes publics

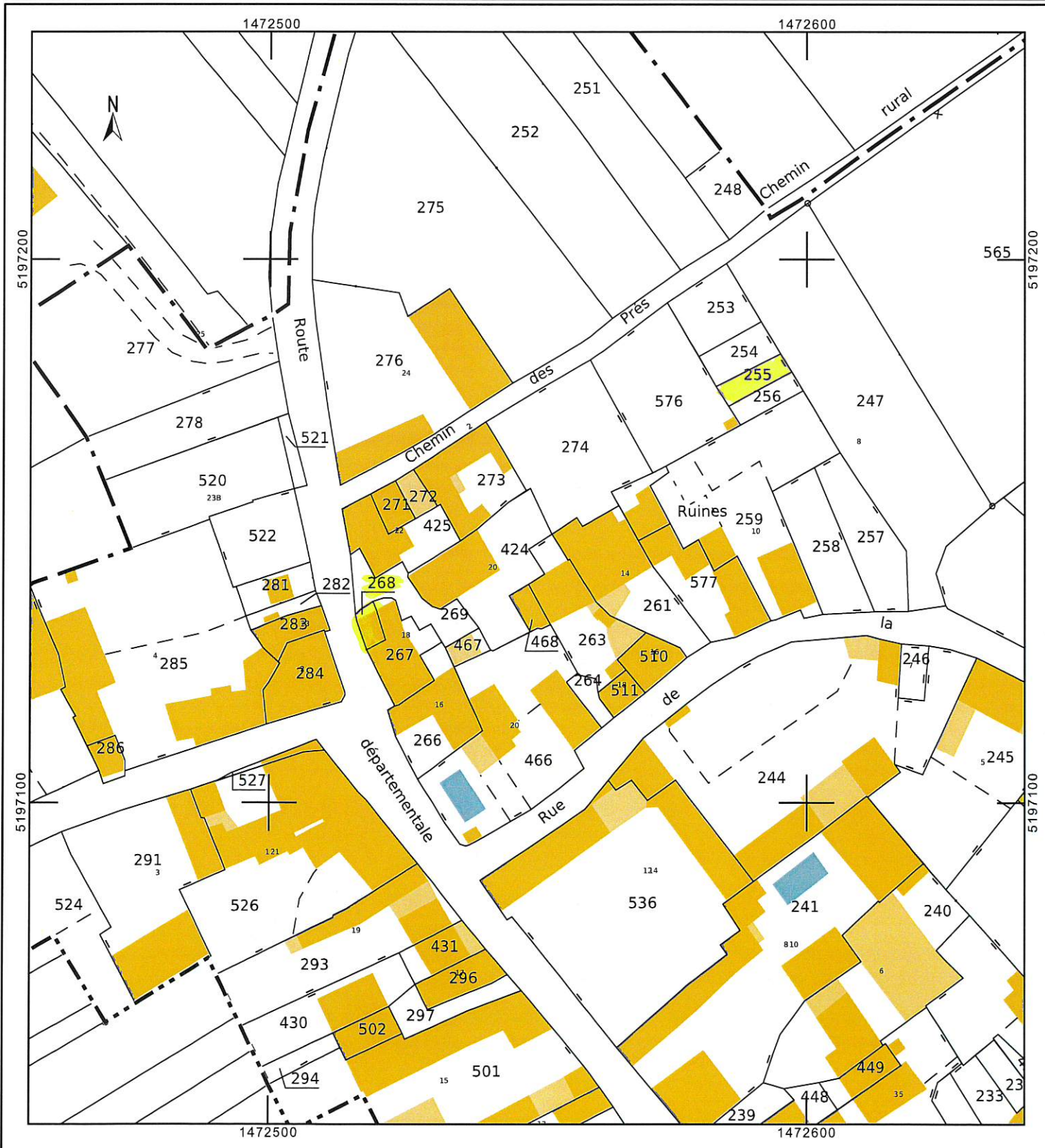
DIRECTION GÉNÉRALE DES FINANCES PUBLIQUES

EXTRAIT DU PLAN CADASTRAL

Le plan visualisé sur cet extrait est géré
par le centre des impôts foncier suivant :
PTGC
CENTRE DES FINANCES PUBLIQUES
1, rue de la Combe 16025
16025 ANGOULEME CEDEX
tél. 0545975700 -fax 0545975861
ptgc.charente@dgfip.finances.gouv.fr

Cet extrait de plan vous est délivré par :

cadastre.gouv.fr



COPIE CERTIFICAT ADMINISTRATIF
EN DATE DU 18 NOVEMBRE 2004



Liberté. Égalité. Fraternité
RÉPUBLIQUE FRANÇAISE

Annexé à la minute d'un acte reçu
par Me PERILLAUD, Notaire Associé
SCP Ruffec (16700) soussigné
le 09 Mars 2005

Algre, le 18.11.2004

direction
départementale
de l'Équipement
Charente




subdivision
d'Algre

CERTIFICAT ADMINISTRATIF

Textes pris pour référence :

Je, soussigné, Bruno RIVIERES, Adjoint au Chef de la subdivision d'Algre, certifie que l'immeuble cadastré, Section AB, n° 268, agglomération « Le Bourg », commune de TUSSON, appartenant à Mme Valérie PERSEVERANTE et Mr François-Nicolas AGEL, est frappé d'alignement, conformément au plan d'alignement approuvé le 17.05.1872, ci-joint.

MINISTÈRE DE L'ÉQUIPEMENT
Bruno RIVIERES
Adjoint au Chef de subdivision
d'ALGRE



rue de la Servantonne
16140 Algre
téléphone :
05 45 21 31 58
télécopie :
05 45 21 24 27
mél : Algre.DDE-16
@EquipementL.com.fr